



**Силабус навчальної дисципліни
ЗАКОНОДАЧЕ ЗАБЕЗПЕЧЕННЯ ВЕДЕННЯ
КАДАСТРУ
І КАДАСТРОВОЇ ДІЯЛЬНОСТІ**

підготовки

магістр

(назва освітнього ступеня)

спеціальності 193 «Геодезія та землеустрій»

(назва спеціальності)

освітньо-професійної (освітньо-наукової) програми
Геодезія та землеустрій

(назва освітньої програми)

Статус дисципліни	Вибікова
Мова навчання	Українська
Факультет	Цивільної інженерії та екології
Кафедра	Економічної теорії та права
Контакти кафедри	вул. Архітектора Олега Петрова (Чернишевського) 24 а, каб. 418а (четвертий поверх головного корпусу), (056) 756-93-27, geodesy@pgasa.dp.ua
Викладачі-розробники	Кульбака Віктор Михайлович, кандидат економічних наук, доцент
Контакти викладачів	kulbaka.viktor@pdaba.edu.ua, 0676314710
Розклад занять	https://pgasa.dp.ua/department/ekonomteor/
Консультації	https://pgasa.dp.ua/department/ekonomteor/

Анотація навчальної дисципліни

Дисципліна охоплює поняття, основних засад кадастру нерухомості, правових форми кадастрової діяльності в Україні, особливостей правового забезпечення державної реєстрації прав на нерухоме майно.

	Години	Кредити	Семестр
			I
Всього годин за навчальним планом, з них:	135	4.5	135
Аудиторні заняття, у т.ч:	59		59
лекції	30		30
лабораторні роботи			
практичні заняття	14		14
курсний проект	15		15
Самостійна робота, у т.ч:	46		46
підготовка до аудиторних занять	14		14
підготовка до контрольних заходів	14		14
виконання курсового проекту або роботи			
виконання індивідуальних завдань			
опрацювання розділів програми, які не викладаються на лекціях	18		18
підготовка до екзамену	30		30
Форма підсумкового контролю			Екзамен

Мета вивчення дисципліни – є формування у студентів належного рівня знань щодо поняття, основних засад кадастру нерухомості, правових форми кадастрової діяльності в Україні, особливостей правового забезпечення державної реєстрації прав на нерухоме майно.

Завдання вивчення дисципліни засвоєння студентами навчальної дисципліни є норми Конституції України, законів та підзаконних нормативних актів у сфері регламентації

кадастру нерухомості в Україні та практика їх застосування, наукові та навчальні теоретичні розробки в даній сфері.

Пререквізити дисципліни – вивчення даної навчальної дисципліни студент розпочинає, прослухавши такі навчальні дисципліни як землеустрій, землевпорядне проектування, кадастр, земельне право.

Постреквізити дисципліни – виконання та захист кваліфікаційної роботи.

Компетентності відповідно до освітньо-професійної програми «Геодезія та землеустрій» СВО ПДАБА – 193 мп – 2020:

Інтегральна компетентність

ІК Здатність розв’язувати складні спеціалізовані задачі геодезії та землеустрою.

Загальні компетентності

ЗК01. Здатність вчитися й оволодівати сучасними знаннями.

ЗК02. Здатність застосовувати знання у практичних ситуаціях.

ЗК03. Здатність планувати та управляти часом.

ЗК04. Здатність спілкуватися державною мовою як усно, так і письмово.

ЗК06. Здатність використовувати інформаційні та комунікаційні технології.

ЗК07. Здатність працювати автономно.

ЗК08. Здатність працювати в команді.

ЗК09. Здатність до міжособистісної взаємодії.

ЗК10. Здатність здійснювати безпечно діяльність.

ЗК12. Здатність реалізувати свої права та обов’язки як члена суспільства; усвідомлення цінності громадянського (вільного демократичного) суспільства і необхідності його сталого розвитку, верховенства права, прав та свобод людини і громадянина в Україні.

ЗК13. Здатність зберігати, примножувати моральні, культурні, наукові цінності і досягнення суспільства на основі розуміння історії, закономірностей розвитку предметної області, її місця в загальній системі знань про природу й суспільство, а також в розвитку суспільства, техніки і технологій, використовувати різні види та форми рухової активності для відпочинку та ведення здорового способу життя.

Спеціальні компетентності

СК2. Здатність показувати базові знання із суміжних дисциплін – фізики, екології, математики, інформаційних технологій, права, економіки тощо), вміння використовувати їх теорії, принципи та технічні підходи.

СК11. Здатність вирішувати прикладні наукові та технічні завдання в галузі геодезії та землеустрою у відповідності до спеціалізацій.

СК12. Знання професійної та цивільної безпеки при виконанні завдань професійної діяльності.

СК14. Використання відповідної термінології та форм вираження у професійній діяльності.

СК15. Уміння ідентифікувати, класифікувати та описувати цифрові моделі шляхом використання аналітичних методів і методів моделювання;

СК16. Уміння досліджувати проблему та визначати обмеження, у тому числі зумовлені проблемами сталого розвитку та впливу на навколишнє середовище.

Заплановані результати навчання (відповідно до освітньо-професійної програми «Геодезія та землеустрій» СВО ПДАБА – 193 мп – 2020):

РН3. Знати нормативно-правові засади забезпечення питань раціонального використання, охорони, обліку та оцінки земель на національному, регіональному, локальному і господарському рівнях, процедур державної реєстрації земельних ділянок, інших об’єктів нерухомості та обмежень у їх використанні;

РН11. Володіти методами землевпорядного проектування, територіального і господарського землеустрою, планування використання та охорони земель з врахуванням впливу низки умов соціально-економічного, екологічного, ландшафтнього, природо-охоронного характеру та інших чинників;

PH12. Володіти методами організації топографо-геодезичного і землевпорядного виробництва від польових вимірювань до менеджменту та реалізації топографічної та землевпорядної продукції на основі використання знань з основ законодавства і управління виробництвом.

PH13. Знати структуру і повноваження органів державної виконавчої влади і місцевого самоврядування щодо земельних ресурсів, вміти користуватись принципами управління землекористуванням у сучасних умовах, застосувати на практиці чинне земельне законодавство;

PH5. Використовувати методи збирання інформації в галузі геодезії і землеустрою, її систематизації і класифікації відповідно до поставленого проектного або виробничого завдання;

PH7. Використовувати методи і технології землевпорядного проектування, територіального та господарського землеустрою, планування використання та охорони земель, кадастрових знімів та ведення державного земельного кадастру;

PH8. Розробляти проекти землеустрою, землевпорядної і кадастрової документації та документації з оцінки земель, складати карти і готувати кадастрові дані із застосуванням комп'ютерних технологій, геоінформаційних систем і цифрової фотограмметрії;

PH16. Контролювати якість результатів усіх етапів та процедур оцінювання об'єктів нерухомості, якість звіту про оцінку об'єктів та заключного висновку про його вартість.

1. ТЕМАТИЧНИЙ ПЛАН ДИСЦИПЛІНИ

Назва змістовних модулів і тем	Кількість годин, у тому числі					
	усього	л	п	кур	інд	с/р
Змістовий модуль 1. Речові права на нерухоме майно та їх обтяження. Реєстраційне провадження.						
Нерухоме майно як об'єкт цивільних прав.	6	2		1	-	3
Набуття та припинення права власності.	8	2	2	1	-	3
Похідні речові права на нерухоме майно.	6	2		1	-	3
Захист права власності та інших речових прав.	14	4	2	2	-	6
Державна реєстрація прав як інститут цивільного права. Порядок проведення державної реєстрації прав.	6	2		1	-	3
Стадія прийняття рішень державним реєстратором прав на нерухоме майно.	8	2	2	1	-	3
Відкликання заяви. Зупинення державної реєстрації прав.	6	2		1	-	3
Разом за змістовним модулем 1	54	16	6	8		24
Змістовий модуль 2. Основи земельного права і державний земельний кадастр. Виконання судових рішень.						
Поняття та структура Державного реєстру прав.	8	2	2	1	-	3
Надання інформації з Державного реєстру прав	12	4		2	-	6
Основи земельного права і державний земельний кадастр.	8	2	2	1	-	3
Землі України.	6	2		1	-	3
Право власності на землю.	8	2	2	1	-	3
Загальні положення про судові рішення	9	2	2	1	-	4
Разом за змістовним модулем 1.	-	-	-	-	-	46
Підготовка до екзамену	30	-	-	-	-	30

Усього годин	135	30	14	15	-	76
--------------	-----	----	----	----	---	----

2. САМОСТІЙНА РОБОТА

ОПРАЦЮВАННЯ РОЗДІЛІВ ПРОГРАМИ, ЯКІ НЕ ВИКЛАДАЮТЬСЯ НА ЛЕКЦІЯХ:

Назва теми	Посилання
<p>1. Законодавство України про земельно-майнові відносини і державну реєстрацію речових прав на нерухоме майно та їх обтяжень.</p> <p>2. Нерухоме майно як об'єкт цивільних прав. Речове право. Право власності.</p> <p>3. Набуття та припинення права власності.</p> <p>4. Особливості правового регулювання відносин стосовно права приватної власності на об'єкти нерухомого майна. Право спільної власності.</p> <p>5. Похідні речові права на нерухоме майно.</p> <p>6. Облік безхозяйного нерухомого майна. Обтяження нерухомого майна. Іпотека. Податкова застава.</p> <p>7. Зобов'язання, що виникають у зв'язку з передачею нерухомого.</p>	<p>1. Титова Н. Співвідношення Земельного та Цивільного кодексів України: деякі проблеми / Н. Титова // Право України. – 2004.</p> <p>2. Земельний кодекс України : науковопрактичний коментар / за заг. ред. В. І. Семчика. – [3-тє вид., перероб. і доп.] – К. : Видавничий дім “Ін Юре”, 2007.</p> <p>3. Земельний кодекс України .</p> <p>4. Андрейцев В. І. Земельне право і законодавство суверенної України: Актуальні проблеми практичної теорії / В. І. Андрейцев. – К. : Знання, 2005.</p> <p>5. Гуревський В. К. Правове регулювання обігу земельних ділянок.</p>

ВИКОНАННЯ КУРСОВОГО ПРОЄКТУ (РОБОТИ)

№ зан.	Тема занять	Кількість годин
Змістовий модуль 1. Основи землеустрою		
1	Джерела земельного права України.	2
2	Правові основи державного управління в галузі використання та охорони земель	2
3	Право власності на землю	1
4	Право землекористування	2
5	Правове регулювання обігу земельних ділянок. Підстави та порядок набуття і припинення прав на землю	1
Разом за змістовим модулем 1		8
Змістовий модуль 2. Забезпечення проведення землеустрою		
6	Правове забезпечення охорони земельних ресурсів	1
7	Правовий режим земель сільськогосподарського призначення	1
8	Правовий режим земель житлової та громадської забудови	1
9	Правовий режим земель природоохоронного, оздоровчого, рекреаційного та історико-культурного призначення	2
10	Правовий режим земель лісгосподарського призначення та водного фонду	1
11	Правовий режим земель промисловості, транспорту, зв'язку, енергетики, оборони та іншого призначення	2
Разом за змістовим модулем 2		7
Разом		15

ОРІЄНТОВНА ТЕМАТИКА ІНДИВІДУАЛЬНИХ ТА/АБО ГРУПОВИХ ЗАВДАНЬ

Індивідуальні та/або групові завдання не передбачені.

3. ПОРЯДОК ТА КРИТЕРІЇ ОЦІНЮВАННЯ

Критерії оцінювання знань студентів з окремих змістових модулів

Оцінювання успішності навчання студентів по дисципліні базується на таких засадах. Оцінювання проводять за 100-бальною шкалою протягом семестру окремо за теоретичним матеріалом, що викладається на лекціях, за результатами опрацювання практичних занять, самостійну роботу здобувача вищої освіти, та складання екзамену. Протягом семестру заплановано два поточних контролю за теоретичною частиною навчання яка викладається на лекціях та опрацювання розділів програми, які не викладаються на лекціях у вигляді контрольної роботи та поточного контролю за матеріалом практичних занять. Кожен із змістових модулів оцінюється окремо. Підсумовування результатів поточного контролю вкінці семестру виконується за ваговими коефіцієнтами.

Критерії оцінювання практичних робіт

Контроль успішності студента на практичних роботах здійснюється за 100-бальною системою. Оцінка складається з наступних складових: виконання та оформлення результатів практичної роботи (максимально 60 балів) та захист (максимально 40 балів).

Вищезазначені складові мають відповідні кількісні показники:

60 балів якщо завдання виконане у повному обсязі у аудиторії та результати розрахунку оформленні належним чином;

50-59 балів якщо завдання виконане у повному обсязі з неprinциповими неточностями при оформленні.

40-49 балів у разі неналежного оформлення роботи з допущеними незначними помилками при виконанні розрахунків.

У разі виконання практичної роботи не в повному обсязі, з допущеними грубими помилками при виконанні розрахунків або застосування невірної алгоритму, практична робота не допускається до захисту, а повертається на доопрацювання студенту з роз'ясненням помилок та зауважень.

Робочою програмою заплановано 4 практичних роботи та 2 розрахунково-графічної роботи кожна на 2 заняття. Всього робочою програмою заплановано 8 практичних занять.

Критерії оцінювання захисту практичної роботи

Для отримання 40 балів студент повинен самостійно дати правильні, повні і обґрунтовані відповіді на три запитання за темою практичної роботи, виявити уміння самостійно аналізувати ситуації, робити висновки, бути логічним та послідовним, застосовувати графічний аналіз.

30 - 39 балів виставляється за самостійні і обґрунтовані відповіді на поставлені запитання, може виявляти при цьому незначні труднощі при висвітленні окремих проблем.

20 - 29 балів виставляється коли відповідь має суттєві помилки або неточності.

10 - 19 балів виставляється у тому випадку, коли студент неправильно відповів на поставлені запитання, не виявив позитивних знань з роботи. При цьому обов'язковим є знання студентом предмету роботи, термінів та методів розрахунку.

0 - 9 балів виставляється у випадку неправильних відповідей на поставлені запитання, відсутності знань предмету роботи, термінів та методів розрахунку.

Критерії оцінювання контрольних робіт

Протягом семестру заплановано дві поточні контрольні роботи за теоретичною частиною навчання у вигляді тестів з матеріалу лекцій, практичних занять та самостійної роботи здобувача вищої освіти за змістовими модулями. Кожна поточна контрольна робота містить 10 запитань з трьома - чотирма варіантами відповіді, у декількох запитаннях лише одна відповідь вірна, у декількох дві вірні відповіді. Якщо студент відповів у питанні з двома відповідями лише на одне, відповідь оцінюється в 5 балів, інші вірні відповіді оцінюються в 10 балів. Максимальна кількість балів за відповіді на запитання тестів поточного контролю – 100.

Підсумовування результатів поточного контролю лекційних та практичних занять вкінці змістового модуля виконується за ваговими коефіцієнтами відповідно

$$ПКЗм1 = 0,6КР_1 + 0,4(П_1 + П_2 + П_3 + П_4)/4$$

$$ПКЗм2 = 0,6КР_2 + 0,4(Р_1 + Р_3)/2$$

ПКЗм1 – поточний контроль змістового модуля 1

ПКЗм2 – поточний контроль змістового модуля 2

КР₁, КР₂ – оцінки за контрольні по лекційному курсу.

П₁, П₂, П₃, П₄ – оцінки за практичні заняття;

Р₁, Р₃ – оцінки за розрахунково-графічні роботи.

Підсумовування результатів поточного контролю лекційних та практичних занять вкінці семестру виконується як середнє зважене

$$ПКЛз, пз = (ПКЗм1 + ПКЗм2)/2$$

Критерії оцінювання екзамену

Екзамен, передбачений навчальним планом, є обов'язковим і проводиться письмово. До здачі екзамену допускаються студенти, які повністю виконали навчальний план дисципліни - отримали позитивні оцінки на тестові завдання поточної контрольної роботи №1, 2 виконали та захистили всі практичні роботи.

Екзамен проводиться у письмовій формі за білетами, білети включають три питання із лекційного курсу та практичних занять. Максимальна кількість балів – 100. Максимальна кількість балів за відповідь на одне питання – 33. Результат контролю теоретичного курсу дорівнює арифметичній сумі балів за три відповіді на питання. Додатково 1 бал за відвідування всіх лекцій.

33 бали – вичерпна відповідь на питання з всіма необхідними формулами та залежностями, графіками, схемами, технологічними параметрами, обґрунтувавши пояснення.

31 - 32 бали – розкрито суть питання, але у відповіді допущено помилки, які принципово не впливають на кінцеву суть відповіді, зроблена спроба навести необхідні формули та залежності, графіки, схеми, технологічні параметри, відсутня необхідна деталізація.

29 - 30 балів – розкрито суть питання, але у відповіді допущено помилки, які принципово не впливають на кінцеву суть відповіді.

25 - 28 балів – розкрито суть питання, у відповіді допущена суттєва (груба) помилка, відсутня необхідна деталізація.

21 - 24 бали – в основному розкрито суть питання, але у відповіді допущені дві суттєві (грубі) помилки.

16 - 20 балів – в переважній більшості відсутність відповіді, не розкрито суть питання, у відповіді допущені грубі помилки.

11 - 15 балів – в переважній більшості відсутність відповіді, не розкрито суть питання, у відповіді допущені грубі помилки, невірні тлумачення.

0 - 10 балів – повна відсутність відповіді, не розкрито суть питання, у відповіді допущені грубі помилки, які порушують логіку відповіді та ускладнюють сприйняття відповіді.

Підсумкова оцінка з дисципліни визначається вкінці семестру за ваговими коефіцієнтами відповідно

$$\text{ПОд} = 0,6 \text{ ПКЛз, пз} + 0,4\text{Е}$$

ПОд – підсумкова оцінка з дисципліни;

ПКЛз, пз – підсумовування результатів поточного контролю лекційних та практичних занять - загальна кількість балів отримана студентом за відвідування лекцій, виконання та захист практичних робіт, виконання тестових завдань поточних контрольних робіт №1, 2.

Е – оцінка за екзамен.

4. ПОЛІТИКА КУРСУ

Політика курсу передбачає відповідальність викладача і студента; прозорість оцінювання; інформування та реалізацію політики академічної доброчесності. При організації освітнього процесу здобувачі вищої освіти та викладачі діють відповідно до нормативної бази академії. Курс передбачає індивідуальну та групову роботу в колективі. Середовище в аудиторії є дружнім, творчим, відкритим до конструктивної критики. Передбачається систематичне відвідування студентами аудиторних занять, за винятком поважних причин. Усі завдання, передбачені програмою, мають бути виконані у встановлений термін. Якщо здобувач вищої освіти був відсутній з поважної причини, він/вона презентує виконані завдання під час консультацій викладача.

Порядок зарахування пропущених занять. Пропущені заняття з поважної причини відпрацьовуються на наступному занятті шляхом додаткового опитування або тестування за темою пропущеного заняття.

За відсутності документів, що підтверджують поважність причин пропуску занять, вважається, що пропуск занять здійснено без поважних причин.

Відпрацювання лекцій відбувається шляхом надання студентом конспекту за темою лекції, розбірливим почерком, обсягом не більше 10 сторінок лекційного зошита, і проведення співбесіди за темою пропущеної лекції.

Відпрацювання пропущених занять без поважної причини виконується в повному обсязі (година за годину), але не більше 4 годин за день у робочі дні та не більше 8 годин на день у вільний від навчання час, і у визначений термін відпрацювань пропущених занять відповідно до розкладу консультацій на кафедрі Економічної теорії та права..

Обов'язкове дотримання академічної доброчесності студентами.

Студенти академії мають керуватися у своїй діяльності Кодексом академічної доброчесності Державного вищого навчального закладу «Придніпровська державна академія будівництва та архітектури» ПЛПМ 0812-001:2018, яким встановлено загальні моральні принципи та правила етичної поведінки.

Дотримання академічної доброчесності здобувачами вищої освіти передбачає:

– самостійне виконання всіх видів робіт, завдань, форм контролю, передбачених робочою програмою навчальної дисципліни (для осіб з особливими освітніми потребами ця вимога застосовується з урахуванням їхніх індивідуальних потреб і можливостей);

– дотримання норм законодавства про авторське право і суміжні права;

– посилення на джерела інформації у разі використання ідей, розробок, тверджень, відомостей інших авторів;

– надання достовірної інформації про результати власної (наукової, творчої) діяльності, використанні методики досліджень і джерела інформації.

Дотримуємося Положення про запобігання та виявлення академічного плагіату у Придніпровській державній академії будівництва та архітектури.

Жодні форми порушення академічної доброчесності не толеруються. Якщо студент має сумніви або непевність, що його дії або бездіяльність можуть порушити Кодекс академічної доброчесності Академії, він може звернутися за консультацією до Комісії з питань академічної доброчесності.

5. РЕКОМЕНДОВАНА ЛІТЕРАТУРА

Основна

1. Андрейцев В. І. Земельне право і законодавство суверенної України: Актуальні проблеми практичної теорії / В. І. Андрейцев. – К. : Знання, 2005. – 445 с.
2. Екологічне право: Особлива частина : підруч. для студ. юрид. вузів і фак. Повний акад. курс / за ред. акад. АПрН В. І. Андрейцева. – К. : Істина, 2001. – 544 с.
3. Экологическое право Украины : учебное пособие. – Харьков : Одиссей, 2007 – 464 с.
4. Земельне право : підручник / за ред. В. І. Семчика, П. Ф. Кулинича. – К. : Видавничий дім “Ін Юре”, 2001. – 424 с.
5. Земельне право : підручник / [М. В. Шульга (кер. авт. кол.), Н. О. Багай, Г. В. Анісімова, А. П. Гетьман та ін.] ; за ред М. В. Шульги. – К. : Юрінком Інтер, 2004. – 368 с.
6. Земельний кодекс України з постатейними матеріалами : збірник нормативно-правових актів та матеріалів судової практики. За станом нормативно-правових актів та актів органів судової влади на 1 лютого 2006 року / упорядник А. М. Мірошніченко. Науковий редактор В. В. Носік. – К. : Фізична особа – суб’єкт видавничої справи Романчук Р. С., 2006. – 720 с.
9. Земельний кодекс України : науково-практичний коментар / за заг. ред. В. І. Семчика. – [3-тє вид., перероб. і доп.] – К. : Видавничий дім “Ін Юре”, 2007. – 896 с.
7. Земельное право Украины : учеб. пособие / [А. М. Беженарь, Е. С. Бердников, Л. А. Бондарь и др.] ; под ред. А. А. Погребного, И. И. Каракаша. – К. : Истина, 2002. – 496 с.
8. Мірошніченко А. М. Земельне право: навчальний посібник / А. М. Мірошніченко. – К. : Інститут законодавства Верховної Ради України, 2007. – 432 с.
9. Мірошніченко А. М. Земельне право : підручник / А. М. Мірошніченко. – К. : Алерта ; КНТ ; ЦУЛ, 2009. – 712 с.
17. Природноресурсове право України : навч. посіб. / за ред. І. І. Каракаша. – К. : Істина, 2005. – 376 с.
10. Алексеева С. Виды земельных сервитутов и их классификация / С. Алексеева // Підприємництво, господарство і право. – 2005. – № 5. – С. 30–33.
11. Андрейцев В. І. Правові засади земельної реформи і приватизації земель в Україні : навч.-практ. посіб. / В. І. Андрейцев. – К. : Істина, 1999. – 320 с.
12. Бусуйок Д. В. До питання про співвідношення обмежень прав на 55. Бусуйок Д. В. Обмеження прав на землю за законодавством України : монографія / Д. В. Бусуйок. – К. : ТОВ “Видавництво “Юридична думка”, 2006. – 144 с.
13. Гетьман А. П. Вступ до теорії еколого-процесуального права України : навч. посібник / А. П. Гетьман. – Харків : Основа, 1998. – 208 с.
14. Греков Л. Д. Проблеми постреформеного вдосконалення державної політики щодо земельних відносин і землекористування в аграрній сфері / Л. Д. Греков, А. М. Мірошніченко, А. Д. Юрченко // Земельне право. – 2008. – № 2. – С. 28–41.
15. Гуревський В. К. Правове регулювання обігу земельних ділянок / 89. Гусаков В. Довідник. Регулювання використання і забудови територій населених пунктів (зонінг) / В. Гусаков, У. Валетта, В. Нудельман та ін. – К., 1996. – 86 с.
16. Довідник з охорони природи в сільському і лісовому господарстві (правові питання) / [Ю. С. Шемшученко, В. Л. Мунтян, М. І. Малишко та ін] за ред. д-ра юрид. наук Ю. С. Шемшученка. – К. : Урожай, 1981. – 168 с.

17. Єлісеєва О. В. Правове регулювання припинення права власності іноземних осіб та осіб без громадянства на земельні ділянки, які не можуть перебувати у власності таких осіб / О. В. Єлісеєва // Реформування правової системи України: проблеми і перспективи розвитку в контексті європейських інтеграційних процесів. Міжнародна науково-практична конференція (Київ, 28–29 квітня 2004 р.) : збірник наукових праць : у 2 ч. / редкол. : С. А. Єрохін, В. Ф. Погорілко, Я. М. Шевченко та ін. – К. : Національна академія управління, 2004. – Ч. 2. – С. 423–429.
18. Землі сільськогосподарського призначення: права громадян України : науково-навчальний посібник / за ред. д-ра юрид. наук, проф. Н. І. Титової. – Львів : ПАІС, 2005. – 368 с.
19. Ільницька Н. Про поняття, структуру та особливості правового режиму земель сільськогосподарського призначення / Н. Ільницька // Вісник Львівського університету. – 2000. – Вип. 35. – С. 350–355. – Серія юридична.
20. Індиченко П. Д. Земельне законодавство поміщицько-буржуазної Росії (1861–1917) / П. Д. Індиченко. – К. : Вид-во Київського державного університету імені Т. Г. Шевченка, 1959. – 100 с.

Допоміжна


1. Козьмук П. Ф. Державна реєстрація земельних ділянок, іншого нерухомого майна та прав на них / П. Ф. Козьмук, А. П. Козьмук. – Чернівці: Букрек, 2004. – 224 с.
2. Кулинич П. Ф. Закон України “Про виділення в натурі (на місцевості) земельних ділянок власникам земельних часток (паїв)” : науково-практичний коментар / П. Ф. Кулинич. – К., 2004. – 38 с.
3. Мірошніченко А. М. Колізії в правовому регулюванні земельних відносин в Україні / А. М. Мірошніченко. – [2-ге вид., перероб. і допов.]. – К. : Алерта ; КНТ ; ЦУЛ , 2010. – 270 с.
4. Науково-практичний коментар до Закону України “Про особисте селянське господарство” / за ред. В. В. Носіка. – К. : Кондор, 2004. – 252 с.
5. Носік В. В. Право власності на землю Українського народу: монографія / В. В. Носік. – К. : Юрінком Інтер, 2006. – 544 с.
6. Носік В. В. Самовільне зайняття земельних ділянок: теорія і практика / В. В. Носік // Земельне право. – 2006. – № 5. – С. 47–58.
7. Оренда землі в Україні (правовий і економічний аспекти) / [І. С. Будзілович, Д. С. Добряк, П. П. Маракулін та ін.]. – К.: Інститут землеустрою УААН, 1994. – 235 с.
8. Пащенко О. М. Особливості правового режиму земель оборони / О. М. Пащенко // Земельне право. – 2007. – № 1. – С. 32–36.
9. Планування територій на місцевому рівні: Громада, Влада і Бізнес / за ред. М. С. Федорченка, О. В. Янова. – К. : ГО ІРЦ “Реформування земельних відносин в Україні”, 2008. – 320 с.
10. Регулювання земельних відносин у місті / Ю. Дехтяренко, О. Драпиковський, І. Іванова. – К.: Основи, 1997. – 139 с.
11. Суров А. Ф. Правовые проблемы регулирования охраны и использования земель обороны и безопасности / А. Ф. Суров, А. С. Шестерюк // Экологическое право. – 2006. – № 5. – С. 10–14.
12. Титова Н. До концепції основного земельного закону України / Н. Титова // Право України. – 2000. – № 4. – С. 68–73.


13. Титова Н. Землі як об'єкт правового регулювання / Н. Титова // Право України. – 1998. – № 4. – С. 10–15.
14. Титова Н. Новий Земельний кодекс України: позитивні та негативні аспекти / Н. Титова // Право України. – 2002. – № 4. – С. 70–76.
15. Титова Н. Співвідношення Земельного та Цивільного кодексів України: деякі проблеми / Н. Титова // Право України. – 2004. – № 3. – С. 71–78.
16. Третяк А. М. Історія земельних відносин і землеустрою в Україні : навчальний посібник / А. М. Третяк. – К. : Аграрна наука, 2002. – 280 с.
17. Фролов М. О. Охорона земель як еколого-правовий імператив земельного законодавства / М. О. Фролов // Вісник Хмельницького інституту регіонального управління та права. – 2002. – № 3. – С. 73–79.
18. Цемко В. П. Право сільськогосподарського використання землі в Українській РСР / В. П. Цемко. – К. : Наукова думка, 1975. – 280 с.
19. Чічеріна М. О. Прибережні захисні смуги річок як зони обмеженої господарської діяльності / М. О. Чічеріна // Посідання публічно-правових та приватно-правових механізмів регулювання господарських відносин : матер. Всеукр. наук.-практ. конфер. (19–20 жовтня 2007 року, м. Івано-Франківськ). – Івано-Франківськ : ВОНР та РВД ПЮІ ЛьвДУВС, 2007. – С. 245–248.
20. Шульга А. М. Проблеми відповідальності за самовільне зайняття земельних ділянок / А. М. Шульга // Земельне право. – 2006. – № 1. – С. 65–70.
21. Шульга М. В. Актуальные правовые проблемы земельных отношений в современных условиях / М. В. Шульга. – Харьков : Фирма “Консум”, 1998. – 224 с.

12. ІНТЕРНЕТ-РЕСУРСИ

1. Конституція України. [Електронний ресурс]. - Режим доступу: <http://zakon1.rada.gov.ua>
2. Земельний кодекс України. [Електронний ресурс]. – Режим доступу: <http://zakon1.rada.gov.ua>
3. Лісовий кодекс України. [Електронний ресурс]. – Режим доступу: <http://zakon1.rada.gov.ua>
4. Водний кодекс України. [Електронний ресурс]. – Режим доступу: <http://zakon1.rada.gov.ua>
5. Про землеустрій: Закон України. [Електронний ресурс]. - Режим доступу: <http://zakon1.rada.gov.ua>
6. Про охорону земель: Закон України. [Електронний ресурс]. - Режим доступу: <http://zakon1.rada.gov.ua>
7. Про оцінку земель: Закон України. [Електронний ресурс]. – Режим доступу: <http://zakon1.rada.gov.ua>
8. Про фермерське господарство: Закон України. [Електронний ресурс]. – Режим доступу: <http://zakon1.rada.gov.ua>
9. Про особисте селянське господарство: Закон України. [Електронний ресурс]. – Режим доступу: <http://zakon1.rada.gov.ua>
10. Про державний контроль за використанням та охороною земель: Закон України. [Електронний ресурс]. - Режим доступу: <http://zakon1.rada.gov.ua>.

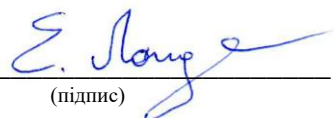
11.Віртуальний читальний зал ПАББА <https://pgasa365.sharepoint.com/sites/e-library/Shared%20Documents/Forms/AllItems.aspx?csf=1&web=1&e=1GQY6j&cid=740f60e9%2Db352%2D4591%2D9e4d%2De3ae551db0c9&FolderCTID=0x012000686B7E3420895E4193BB9DB5D43292AE&id=%2Fsites%2F%2Dlibrary%2FShared%20Documents%2F%D0%9A%D0%B0%D1%84%D0%B5%D0%B4%D1%80%D0%B8%2F%D0%9A%D0%B0%D1%84%D0%B5%D0%B4%D1%80%D0%B0%20%D0%95%D0%BA%D0%BE%D0%BD%D0%BE%D0%BC%D1%96%D1%87%D0%BD%D0%BE%D1%97%20%D1%82%D0%B5%D0%BE%D1%80%D1%96%D1%97%20%D1%82%D0%B0%20%D0%BF%D1%80%D0%B0%D0%B2%D0%B0%2F%D0%97%D0%B5%D0%BC%D0%B5%D0%BB%D1%8C%D0%BD%D0%B5%20%D0%BF%D1%80%D0%B0%D0%B2%D0%BE&viewid=fd845af6%2D2dda%2D4d0a%2D8f8b%2Ddbfd1a0bb90c>

Розробник  (підпис) (Віктор КУЛЬБАКА)

Гарант освітньої програми  (підпис) (Ганна ШУТШНА)

Силабус затверджено на засіданні кафедри
автомобільних доріг, геодезії та землеустрою
(назва ккафедри)

Протокол від «22» серпня 2022 року № 1

В.о.завідувача кафедри  (підпис) (Євген ЛАНДО)